

Republic Of Iraq
Ministry of Higher Education & Scientific
Research
Tikrit University
College of Education For Humanities
Geography Department



جمهورية العراق
وزارة التعليم العالي والبحث العلمي
جامعة تكريت
كلية التربية للعلوم الإنسانية
قسم الجغرافية



مدرس المادة: ج.د. عبدالله دخيل السامرائي

الايمل: Abdullah.dakheel@tu.edu.iq

المادة: التقنيات الحديثة في الجغرافية

المرحلة: الثانية

عنوان المحاضرة: خطوات معرفة برنامج (GIS)

السنة: 2024 - 2025 م

المحاضرة العاشرة

خطوات معرفة برنامج (GIS)

التقنيات الجغرافية

خطوات معرفة برنامج (GIS)

1- معرفة شكل البرنامج

شكل البرنامج في الحاسوب

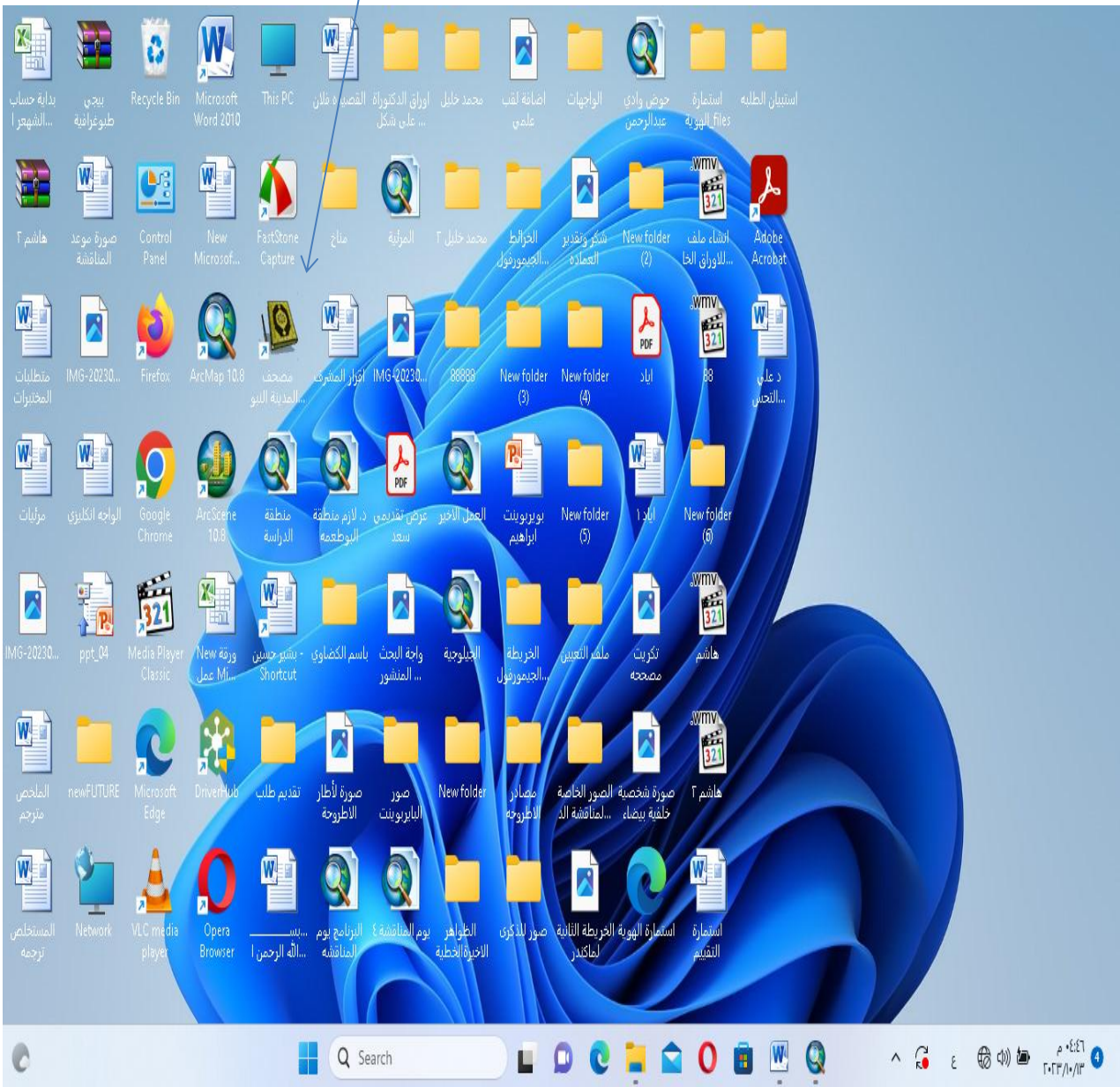
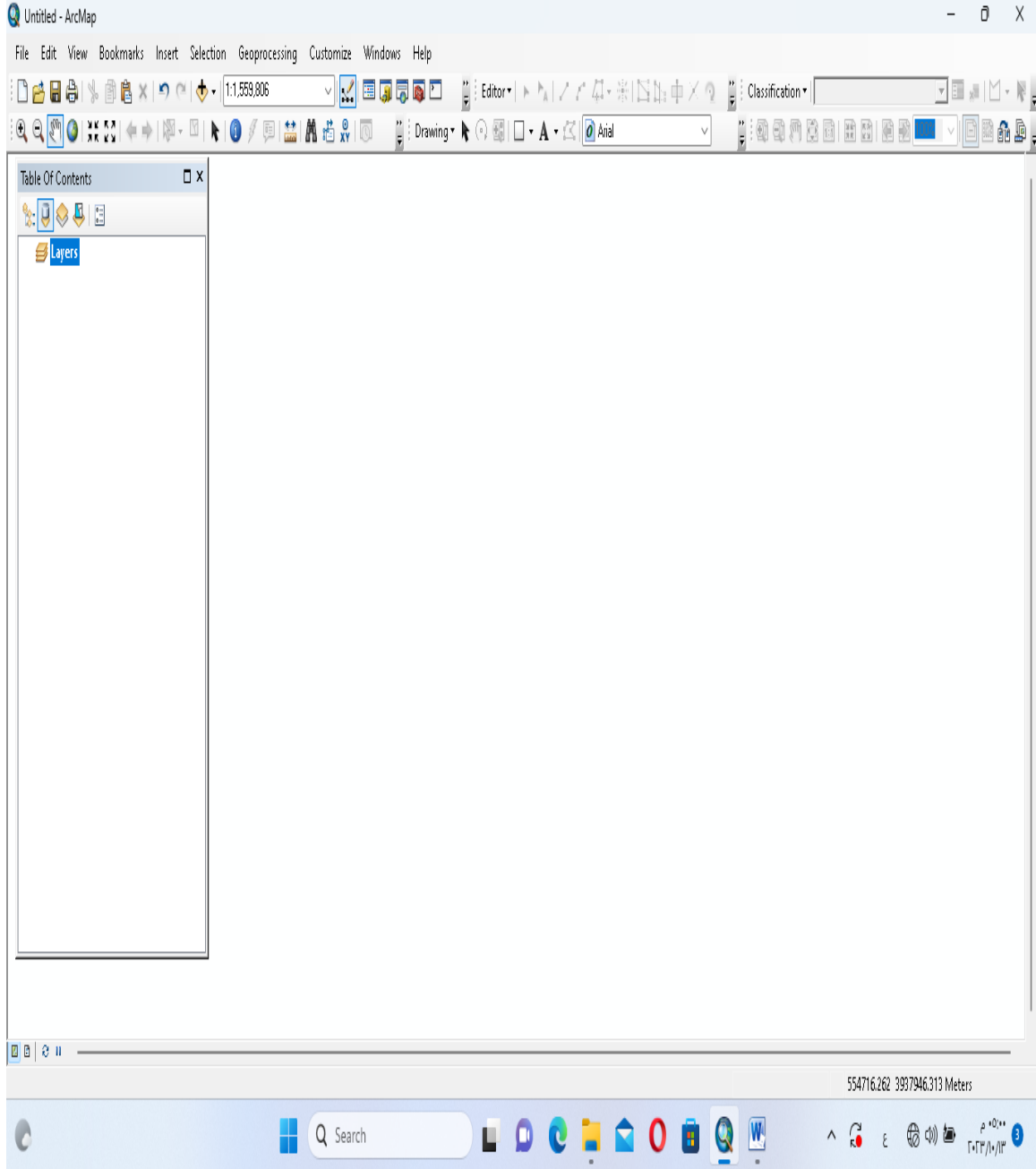
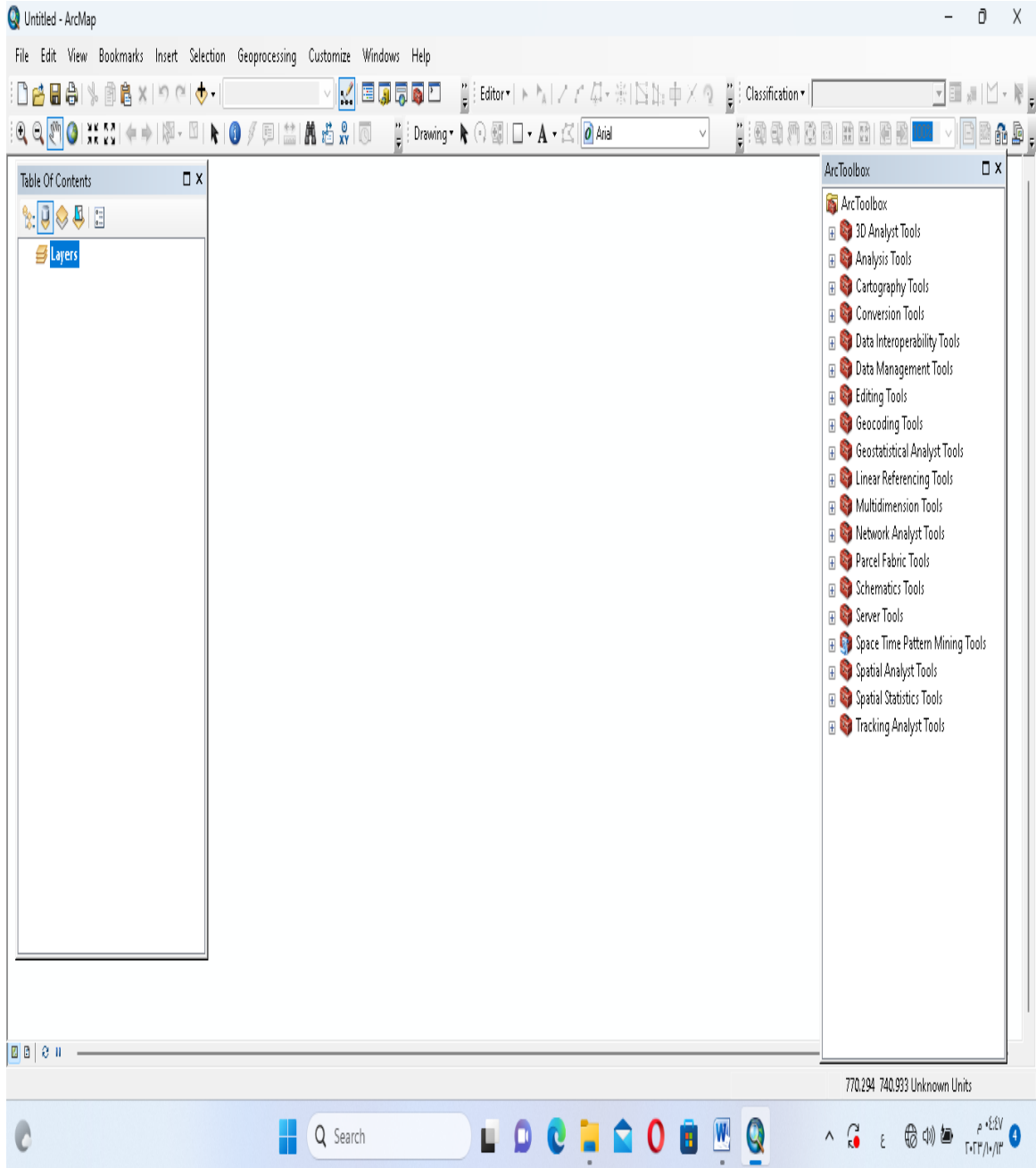


Table of Contents-2 (اظهار ايقونة الطبقات التي يتم من خلالها التحكم بالبيانات المستوردة)

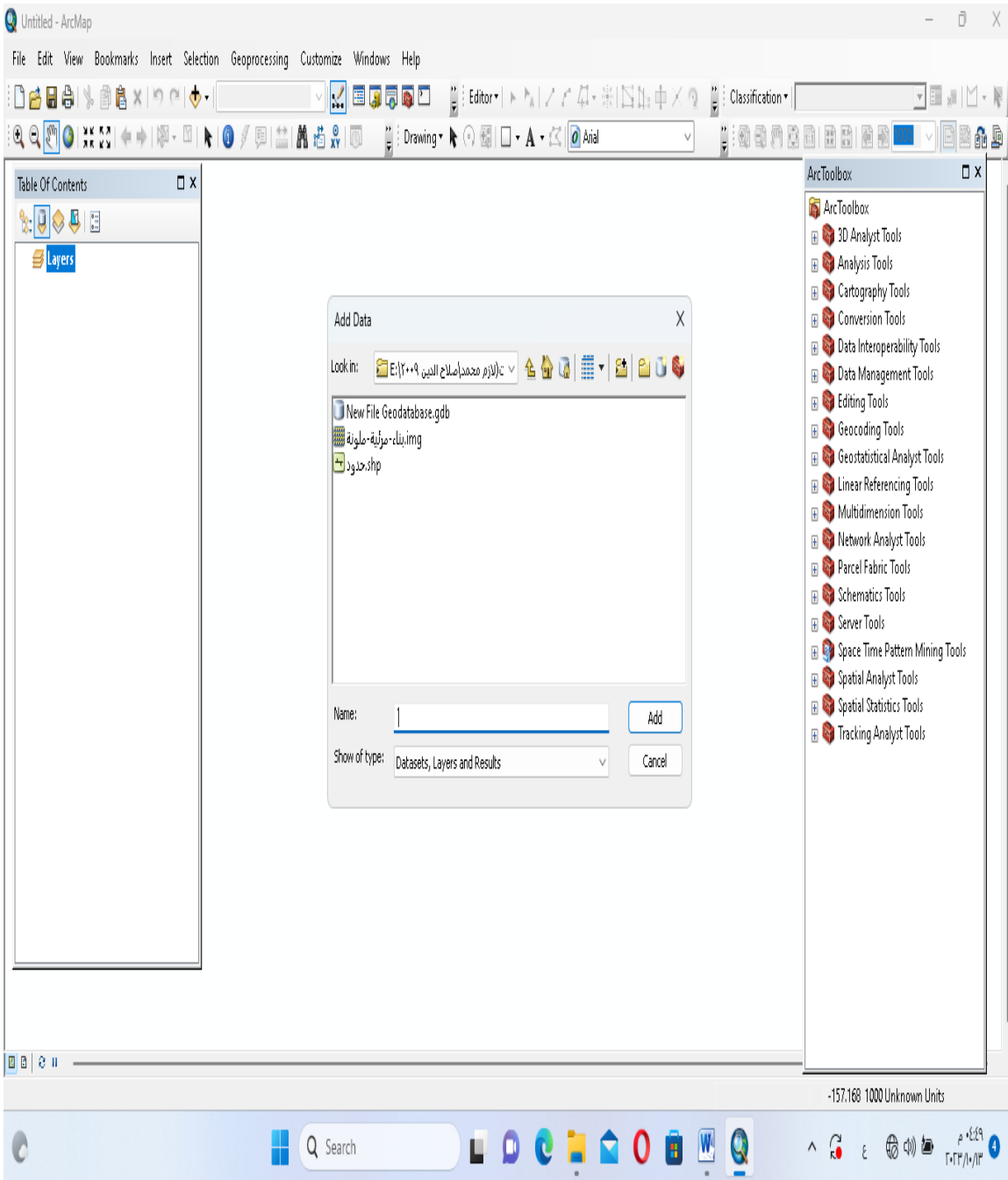


الاستشعار عن بعد

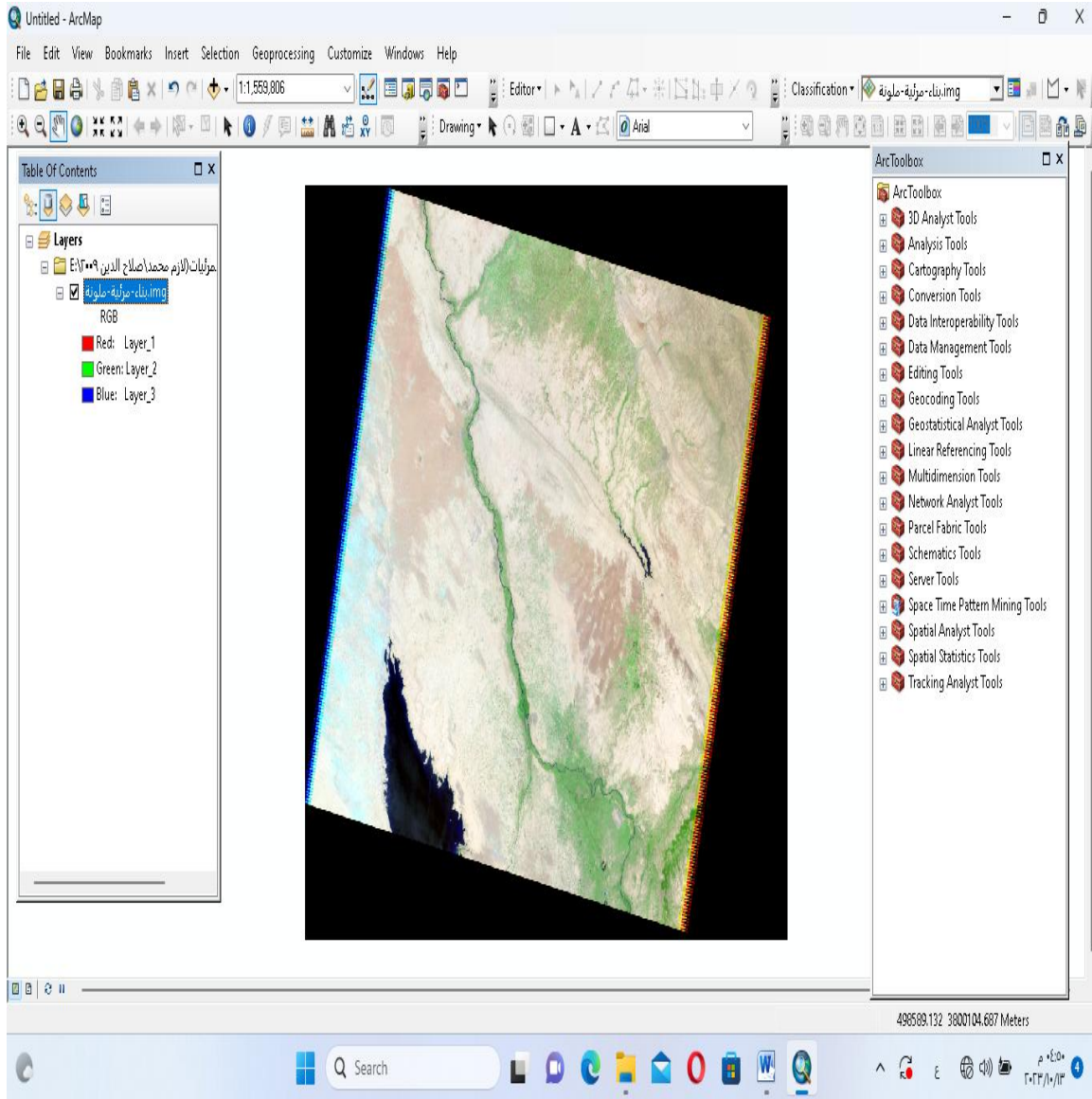
3- Arc Toolbox تعد هذه الايقونة احدى الادوات المهمة في البرنامج ويتم اظهارها من خلال النافذة الاتية)



4- استدعاء البيانات من خلال (Add Data)



5- اظهار المرئية او (DEM) التي يتم استدعائها



والصلاة والسلام
على سيدنا محمد
وعلى آله وصحبه وسلم