

Republic Of Iraq
Ministry of Higher Education & Scientific
Research
Tikrit University
College of Education For Humanities
Geography Department



جمهورية العراق
وزارة التعليم العالي والبحث العلمي
جامعة تكريت
كلية التربية للعلوم الإنسانية
قسم الجغرافية



مدرس المادة: ج.د. عبدالله دخيل السامرائي

الايمل: Abdullah.dakheel@tu.edu.iq

المادة: التقنيات الحديثة في الجغرافية

المرحلة: الثانية

عنوان المحاضرة: مكان الحفظ في GIS

السنة: 2025 – 2026 م

المحاضرة التاسعة

مكان الحفظ في GIS

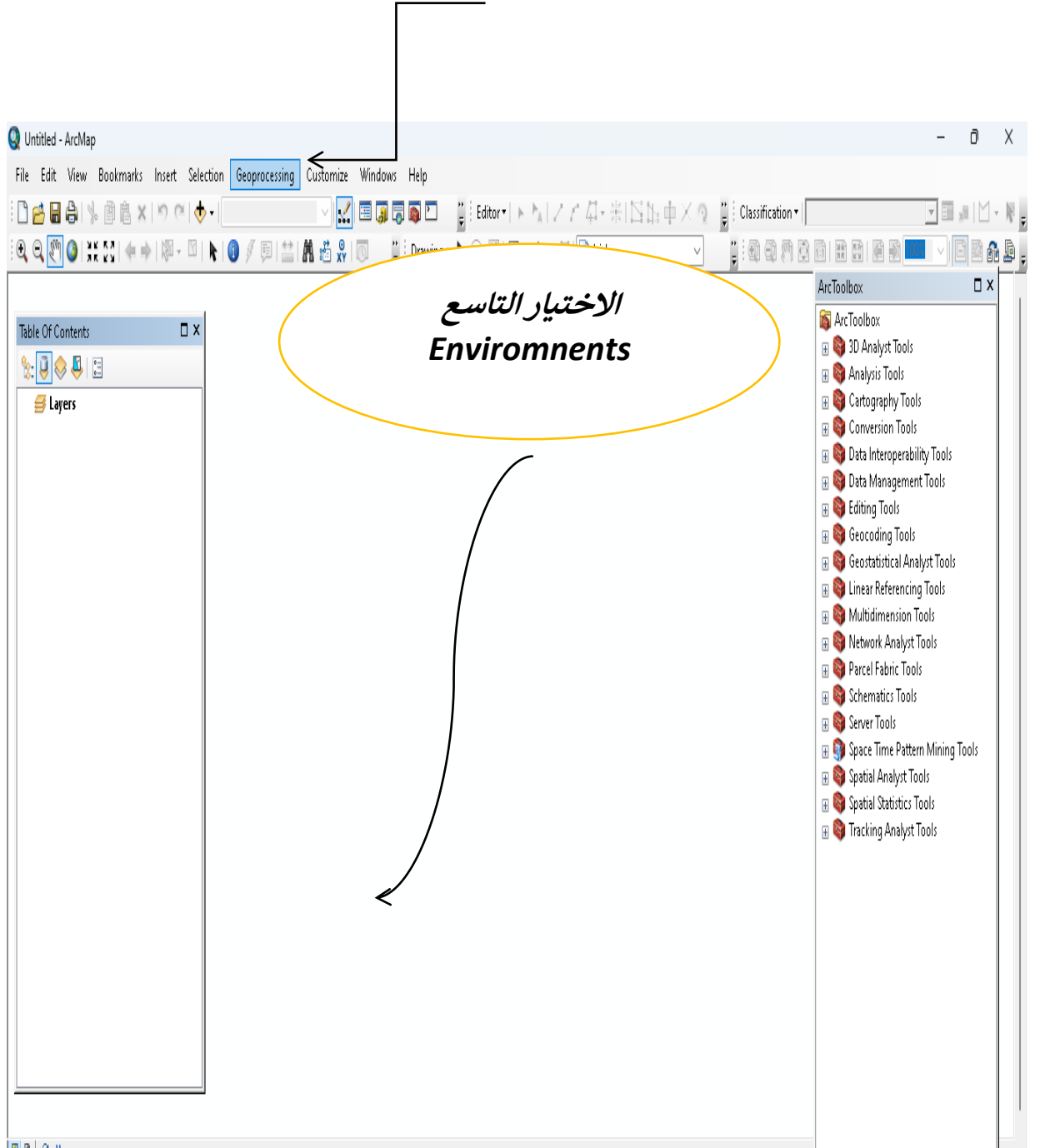
التقنيات الجغرافية

مكان الحفظ في GIS

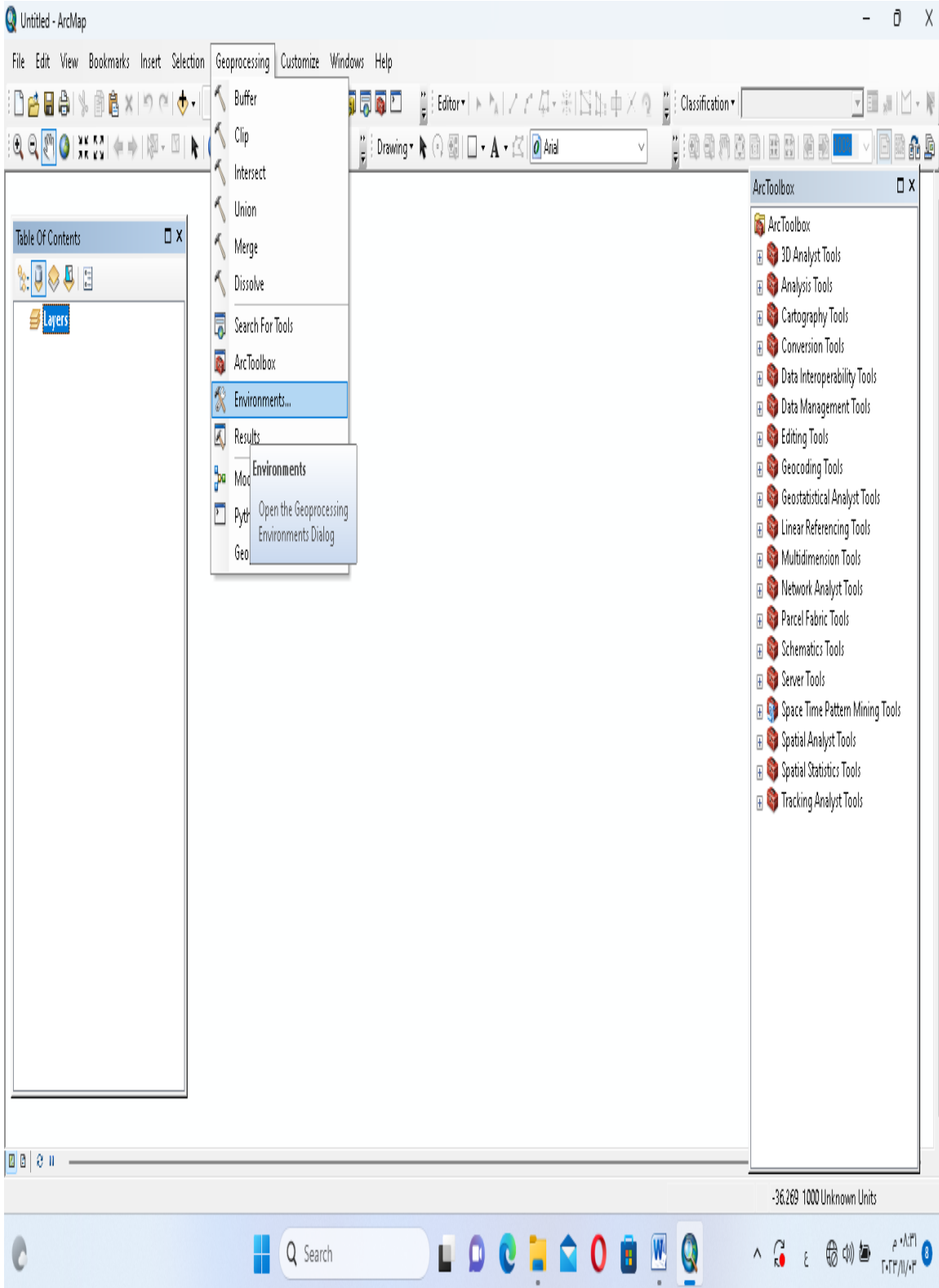
عند كل عمل لابد من معرفة مكان ذلك العمل وكيفية حفظه و الرجوع اليه عند الحاجة وهي على

ما يلي

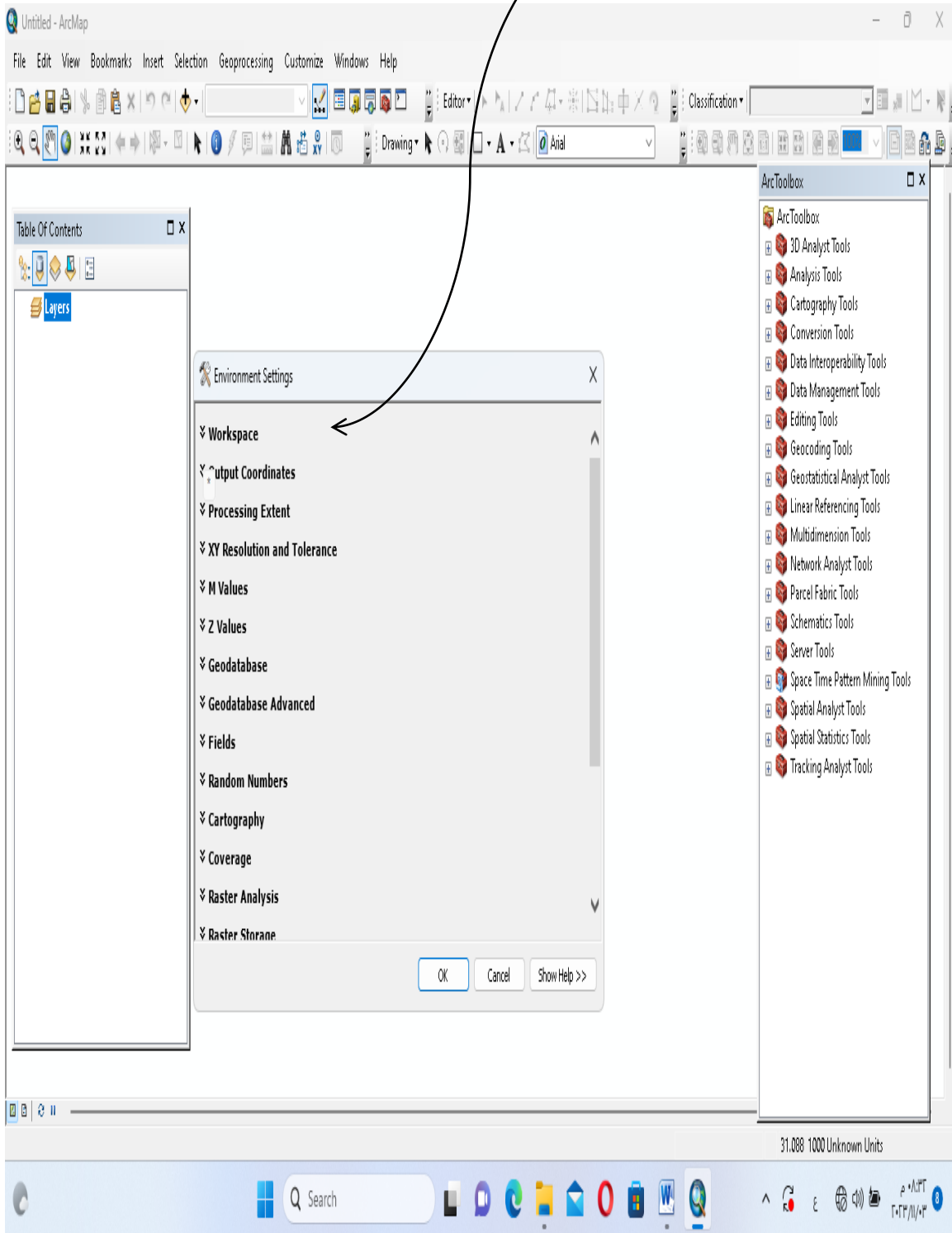
الاختيار السابع من شريط
الادوات
Geoprocessing



مكان الحفظ في GIS

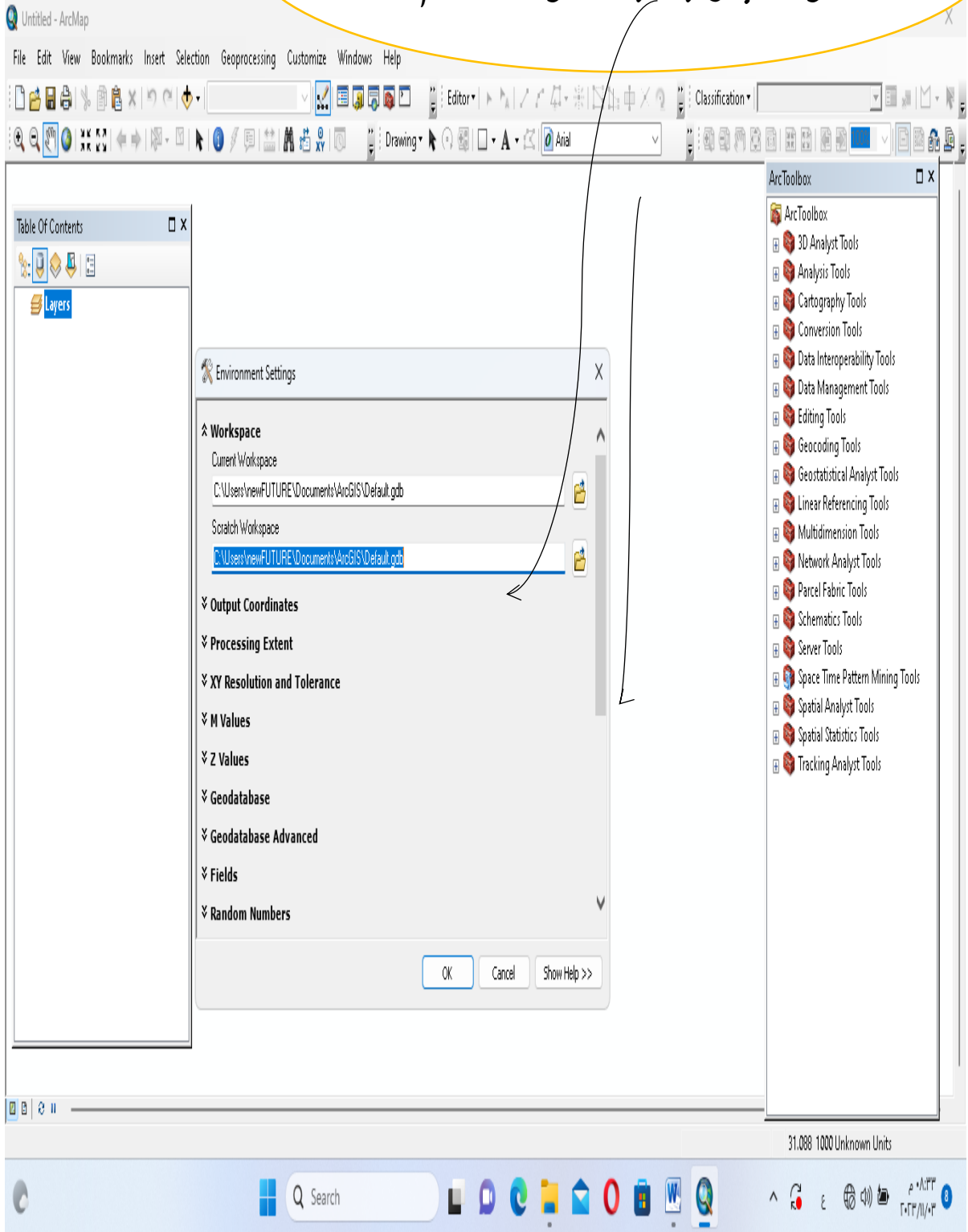


الاختيار الاول
workspace



مكان الحفظ في GIS

من خلال هذه الايقونة يتم اختيار مكان
الحفظ
وحسب رغبة الباحث او المستخدم



**والصلاة والسلام
على سيدنا محمد
وعلى آله وصحبه وسلم**